



Н. Алексеев



# Житие /в/ Илавание

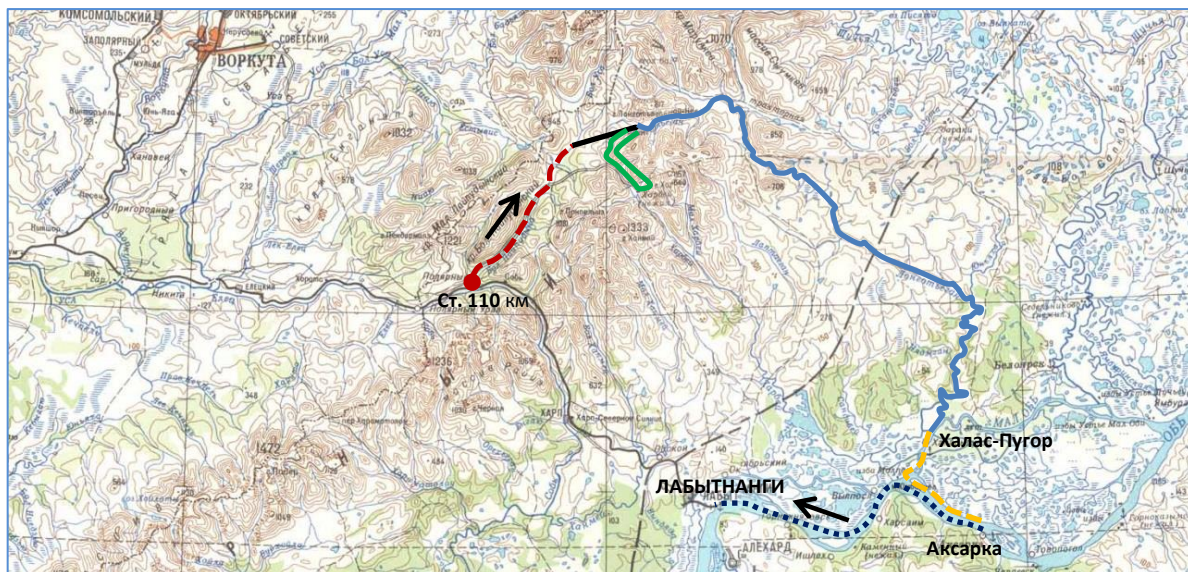
(навоз не тонет)

ПОЛЯРНЫЙ УРАЛ  
р.Лонготъеган-1983

Из серии  
ДНЕВНИК ОДНОГО ПОХОДА  
БАЙДАРОЧНЫЕ ПОХОДЫ ПО ИЗУЧЕНИЮ  
РЕК, ОЗЕР И БОЛОТ РОДНОГО КРАЯ







----- Вверх по Б. Пайпудыне

————— Вниз по Лонготъегану

————— На вездеходе до Лонготъегана

----- Оказией от Халас-Пугора до Аксарки

————— Пешком на рудник

..... Катером от Аксарки до Лабытнанги





Где

Полярный Урал

р. Лонготъеган



Когда

1 - 23 августа 1983 г.



Кто

Алексеевы

Коля, Галя

Ароны

Виктор, Стасик

Гуровский Шура (+ Павлик ?)

Раковщики

Леня, Таня, Миша

Стависские

Алик, Дима

1983 август

<u>пн</u>		4	11	18
<u>вт</u>		5	12	19
<u>ср</u>		6	13	20
<u>чт</u>		7	14	21
<u>пт</u>	1 прибытие	8	15	22
<u>сб</u>	2	9	16	23 отъезд
<u>вс</u>	3	10	17	24







### 1 августа



Прибываем на станцию 110 км. Дорога обошлась без приключений, если не считать почти поголовное послабление. В местном поезде (отправление из Сейды 12<sup>14</sup>) направо и налево брали интервью у местных шоферов. Все как один под большим градусом. Выяснили, что от места пересечения дороги с Б. Пайпудыной до поселка (рудника) Харбей то ли 20, то ли 30 км.

Геологи, встретившиеся на Полярном, говорят, что район закрыт, но в итоге все идут, куда надо. Пара групп пробирается на Лонготъеган. Зафрахтовать транспорт не удалось. Вечером шел вездеход куда-то далеко вдоль Б. Пайпудыны, мог частично взять наше барахло, но частично – это нас не спасало. Решаем двигаться все вместе вверх.

День был теплый, солнечный. Вечером весьма прохладно. Ночью слегка подмерз.




**2 августа**

Просыпаемся от жары. Яркое солнце, тепло, палатка раскалена. Завтракаем, собираем байдарки. Мотаем сопли, обедаем.

В 15<sup>15</sup> выходим. Река страшно мелкая, проводим байдарки. У моста Леня наполовину перевернулся - навалило на сваю. Входим в Б. Пайпудыну - река мелкая, широкая - плесики, перекаты. По берегу кустарник, иногда деревья (береза). Шли вверх ~2 часа. Прошли, видимо, ~5 км. Встали на галечной отмели левого берега.


Весь день очень тепло, ветра нет. В обед и после окончания подъема купались. В общем-то без визга.





**3 августа**

Проснулись в 8. Выручил дневальный Алик, который поднялся раньше всех и подготовил костер и воду. А дальше как по писаному: перематываем, что можно, 3 часа. Вышли в итоге в 11. Сначала река шла в крупнокаменистых перекатах, что не очень удобно для проводки. К исходу 3 часа набрали на порожек, который все преодолевали около получаса. Я прошел первым и слушал кряхтенье, невнятные выкрики, преимущественно Шуры. Когда все подошли - выяснилось, что последний сел в воду. До этого подобный номер исполнил Виктор.



С 14<sup>30</sup> до 15<sup>45</sup> обедали, перекусывая. После этого река опять шла в галечных берегах, разбиваясь на протоки. Идти было не сложно. Правда, к завершению первой ходки прибыл Шура, исторгнув из печенок площадную брань.

По пути на берегу заметили водный фонтан. Оказалось, труба, из которой бьёт вода - видимо, скважина.

Остановились на левом берегу в 19<sup>30</sup>. К концу дня задул северный ветер, все забились в кусты. Однако часам к 10 все стихло, появились комары. Небо затягивается облаками. Что-то, видимо, собралось на небесах меняться. Посмотрим.

#### ■ 4 августа

Утро облачное, хмурое. Встали в 7<sup>30</sup>, выплыли в 10<sup>30</sup>. Река значительно лучше, чем вчера. Галечные отмели, перекаты. Проводка удобная. Обедали с 14<sup>00</sup> до 15<sup>15</sup>. Погода в целом ничего. Пасмурно, иногда ветерок. Пытался накрапывать дождь, но не серьезно. Т-ра около 10 °С. Остановились в 18 ч на правом берегу.

Берег вытоптан оленями. На противоположном берегу в 1,5 км у склона горы заметили чум и стадо.

Вечером совершили традиционный помыв.

Вверх прошел вездеход (автомобиль!).

Стоим напротив широкой долины правого берега. Растительность уменьшается, исчезли лиственницы, много тундровых участков.

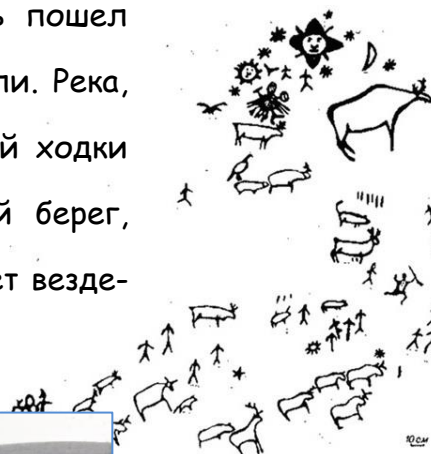







### 5 августа

Под утро пошел дождь. Благодаря усилиям Алика в 8 ч встали в перерыве дождя. Спасения нет. Кругом низкие, клочьями облака. Временами моросит. Перед выходом дождь пошел с удвоенной силой, но быстро кончился. В 11 ч вышли. Река, как и вчера, не сложная для проводки. После первой ходки услышали шум вездехода. Поднявшись на высокий берег, увидел, как к чуму, стоявшему ~ в 1 км от берега, идет вездеход с прицепом. Решаем подойти выяснить ситуацию.





На наше счастье вездеход оказывается попутным и пустым. Едут военные из Харпа куда-то за Харбей. Прицеп пустой. Нас берут. На сборы 45 мин. Бежим в лагерь и в спешке начинаем разборку байдарок. Через 1 ч 15 мин Алик пригоняет вездеход: машина - зверь. Забрасываем в прицеп вещи, сами - в машину и вперед. Кругом висят тучи. В дороге выясняется, что машина будет проходить км в 7 от Харбея, но пересечет Лонготъеган. Подумав, решаем ехать туда.

Как оказалось, мы стояли км в 3 от переезда. До Лонготъегана ехали пару часов, по пути подобрал еще 4 ребят с байдарками. Дорога идет через водораздел.

Высадились на Лонготъегане км в 4 от переезда. Нам дали кучу обрезок досок из прицепа. Вокруг тундра, местами кусты. Наверху над нами брошенный рудник. Дует холодный ветер, хотя проглядывает солнце. Весьма неуютно. Решаем завтра сходить на рудник. Т-ра к вечеру упала до 4 °С.



## 6 августа

Несмотря на вечерний холод - утро пасмурное, холодный ветерок. После завтрака уходим на рудник, расположенный на нашем берегу на склоне горы. Виктор со Стасиком остаются в лагере и, видимо, будут пытаться подняться на ближайший склон. Мы же (остальные) идем назад по дороге до ответвления наверх.

Отойдя с 1,5 км, обнаруживаем, что рудник расположен прямо над нашим лагерем и Виктор будет там первым.


Так оно и оказалось. Наверху с десятков балков, практически все разрушены. Над балками вход в штольню. Предусмотрительно взяв фонарь, идем в нее. Через метров 20 упираемся в ледяную пробку. Все - дальше хода нет.

На руднике (его название ТайКей) гора ящиков с кернами 1963-64 гг. Берем несколько образцов.




Наверху ветрено и неудобно, видна ближайшая часть долины реки, в которую справа и слева со склонов гор стекают ручьи.

По обоим берегам просматриваются дороги. Шура на руднике отыскивает лопату для откапывания червей.

После обеда-ужина собираем байдарки. У Лени основательно ломается кильсон. В добавок к этим бедам плохо чувствует себя Миша. Видимо, его продуло на вчерашнем ветру и при вылазке на рудник. (Кстати, на руднике масса зайцев). Ложимся спать далеко не в радостном настроении под дождь.







## 7 августа

Утром пасмурно, но без дождя. Виктор вносит дельную мысль подняться на рудник со сломанным кильсоном и там произвести ремонт, благо есть крыша над головой и полно всякого дерева и железа. Я сажусь за кройку ботфортов к парам сапог Миши и Тани.

Погода сумасшедшая - дождь с просветлениями, минутами солнце. Дует ветер (+9 °C).

Полдня сижу в предбаннике палатки и нюхаю бензин. Леня и Виктор ушли наверх.

Мимо нас проплывают, вернее, проводят байдарки четверо ребят, которые подсели к нам на вездеход. У них с рыбой проблем нет, ловят на удочку с мушкой. Посрамление нашим рыбакам.

В течение дня зарядами идет дождь с порывами ветра. Довольны уже тем, что есть сухие промежутки. Дождевые тучи идут сверху. Ощущение такое, что внизу они рассеиваются.

Несколько раз находили устрашающе синие тучи, видимо, снеговые, т. к. на отдельных вершинках появился снег.

Леня и Виктор, вернувшиеся с горы в 20<sup>30</sup>, сказали, что у них шла снежная крупа. Кильсон они выковали, получился как новый. Сверху приволокли вязанку досок.

К вечеру за лов рыбы взялся Дима и натаскал 9 хариусов. Ложимся спать под очередной дождь.

В минусе - несобранная трехместная байдарка; две нуждаются в проклейке. Необходимо поймать погоду.





### 8 августа

Утро, как и вчера, ненастное. Ветер, холодно (+7). Решаем отметить Танин день рождения на этом месте, благо есть дрова.

Особых событий не происходило: шли заряды дождя с сухими промежутками.

К процедуре приступили в 17<sup>30</sup>.

Закончилось все к ночи поочередным ревом из палаток, изображавшим пение (сольное, поочередное).


### 9 августа

Итак, сегодня выступаем. Сидение на месте, видимо, себя оправдало. С утра светит солнце (иногда), правда, поддувает холодный ветер. Т-ра +8 °С. Пока перематывали, клеились, укладывали - время 11<sup>30</sup>. Стартовали.

Сначала весьма мелкие каменистые перекатики, где больше идешь, чем плывешь.

Через минут 20 после отплытия прошли мимо четырех ярославцев, которые снабдили нас парой килограммов свежей оленины.

Все время дует холодный ветер. Пехота успешно идет по берегу, где проходит вездеходная дорога. Растительности пока нет, встречаются низкие кустики. С 14<sup>30</sup> до 15<sup>30</sup> перекусывали. Во время перекуса на мелком перекате Дима вытащил 8 хариусов, пара из которых весьма крупные.







После обеда начались шиверы. К сожалению, мелкие, в которых не просматривается ход. Пара шивер, правда, имела мощные струи с камнями. Крещение Виктора как капитана прошло само собой и благополучно. Самое неприятное - горки, с которых байдарки приходится стаскивать.

В 18<sup>30</sup> остановились в шиверах ~в 1,5 км, не доходя до Немур-Югана или, вернее, в 1 км выше порога. Место неплохое, хоть из растительности - березовый стланик. Общими усилиями набрали дров (в общем, это не проблема).

На место встали, имея три пробоины в байдарках (Леня, Виктор и я). До ночи приняли все меры, чтобы все лодки были в боевой готовности.


За ужином был поднят тост под дичь, т. к. ужинали супом из оленины и жареным хариусом. Все время сильно дует, т-ра вечером упала до +2. На небе тучи. Завтра решили здесь постоять.

### 10 августа

Всю ночь грохотал полиэтилен на палатках. Моросил временами дождь. Утром обнаружили, что на всех ближайших вершинах выпал снег. Дуть продолжает. В 12 часов уходим на прогулку. Пересекаем Немур-Юган и идем по долине ручья, текущего за Немур-Юганом. Особо интересного ничего не увидели. Довольствовались лишь панорамой гор.









Во второй половине дня потеплело, ветер поутих. Светит солнце. К возвращению Шура приготовил обед, после которого Виктор и Дима вышли на рыбный промысел.

Все мужики мучаются с руками, которые покрылись трещинами. К ночи т-ра упала до +0,5 °С.

### ■ 11 августа

Сегодня идем вниз. Как обычно старт состоялся в 11 часов. Утро солнечное, но затем небо затянуло облаками.

Выпускаем вперед пехоту и в путь.

До порога мелкие шиверы. После ряда прикидок порог проводим. Дальше опять мелкотища, особенно при впадении Немур-Югана. В 0,5 км от слияния (в 14 ч) останавливаемся на перекус.

Место, очень невзрачное на вид, оказалось исключительно рыбным. Шура и Виктор натаскали штук 8 хариусов под килограмм весом. При остановке у Лени обнаружилась дыра. В итоге вышли в 16<sup>30</sup>. Хотя река и помощнела, но все-таки пустили пехоту. На реке встречаются перекааты (с мощными струями) и мели, косы. После нескольких поворотов стали ждать пехоту, изрядно отставшую. Правда, к этому моменту Леня проткнул еще дыру. Время уже 17<sup>30</sup>. За поворотом останавливаемся на ночь. Я чего-то немного недомогаю. После последнего переката чуть было не перевернулся, налетев на полуподводный ровный камень.

К вечеру опять проблескивает солнце.



\* | Н. Алексеев





### 12 августа

С утра дождь. Отдельными зарядами, с ветром. В итоге завтракаем в 10 часов. Оказалось, что ветер изменил направление на противоположное. Погода не сулит ничего хорошего, однако постепенно проясняется. Вышли в 12 часов. Примерно через час на левом берегу стоянка геологов. 7 человек из Москвы.



Перед подходом к ним у Лени в байдарке вода. Клеимся, заходим к геологам. По их словам река км на 20 без препятствий, а дальше выходит из гор.



На южных склонах появились лиственницы. Решаем остановиться км в 1,5 от их лагеря у озера на левом берегу. К этому времени погода резко улучшилась - ясно, тепло, дует с запада теплый ветер. Ставим лагерь. По случаю теплой погоды совершаем помыв в озере. За обедом меня обжигает мысль, что я оставил утром на берегу пакет с резиновым клеем. Так оно и есть. Крайнее разгильдяйство. Леня идет к геологам разжиться клеем. Тут же подходит вездеход, с водителем которого мы беседовали еще у Полярного. По его словам до водопада км 60. На реке еще будут пороги, мелкие, требующие проводки. До этого на берегу (левом) будет буровая.

Клея получили совсем немного. Я весь в сомнениях, не вернуться ли за утратой.

### 13 августа

Вчера вечером приняли решение вернуться за клеем. Так что сегодня стоим. В экспедицию идем с Аликом. Утро ясное, ветерок. Вышли в 12 ч, перешли реку и напрямик по правому берегу. Поднялись на холм - там знак (топографический?), далее вышли на стоянку местных - там оставлено 4 нарты с поклажей.

Ясно, иногда облака.





По пути стал усиливаться ветер и достиг весьма большой силы - приходилось испытывать сильное ветровое давление. Через два часа вышли на стоянку - на отмели, где были байдарки, вода. Сразу пропажу не обнаружили, т. к. пакет оказался среди воды. Перекусив - в обратный путь. Ветер очень сильный - буквально несет. Хорошо, что идет сзади сбоку.

Назад добрались за 1 ч 45 мин. На подходе не обнаружили всех палаток. Перешли реку - нет на месте байдарок. Подошли к лагерю - палатки на земле, байдарки подняты на склон холма. Страшный ветрило. Оказывается, он повалил нашу палатку и поднял одну из байдарок. Я с Виктором отправился вперед к лиственницам посмотреть, нет ли там места для лагеря. Увы, ничего подходящего.

Вернулись. К этому моменту уже приготовили обед - в расщелине, образовавшейся между обрывистым берегом и отвалившейся его частью. Как сказал Леня - лагерь палестинских беженцев.



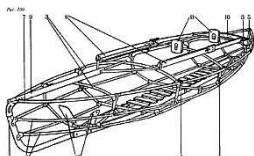

Вид сверху потрясающий. Ветер все дует, однако с меньшей силой. Ужинали в новом месте под бережком у озера.

### ■ 14 августа

Ночью ветер стих, но было очень холодно и все мерзли. Я стонал во сне.

С утра ясно, ветер. К удивлению, он изменил направление почти на противоположное. (Кстати, вчера ветер срывал брызги с воды на плесе и выносил их на высокий берег). Но сила ветра сегодня не сравнима с вчерашней.

В 11<sup>30</sup> выходим. Т-ра +12-13°. Тепло. Река спокойная - плесы, перекаты, достаточно глубокие. Через 2,5 часа (в 14 ч) становимся на перекус. Много кустов, дрова - не проблема. В 15<sup>30</sup> стартуем. Река - практически сплошной плес со слабым течением, течет среди абсолютно голых берегов, сильно петляя. Только к 19<sup>30</sup> смогли остановиться у переката с камнями на берегу - здесь сухо, ровно и есть много плавника.



В целом, днем была неплохая погода; прошли, наверное, около 25 км.

### ■ 15 августа

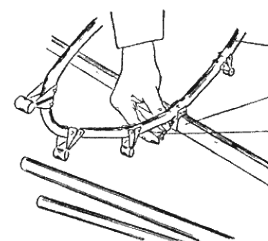
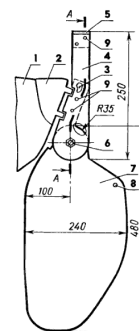
Солнечная погода, тепло. Вышли в 11 ч. Через час хода после серии слабых порожков, перекатов приплыли к порогу, мощному, с несколькими ступенями.

Разведали, осмотрели. Я прошел половину, остановился. Алик прошел сразу, за ним уже я. Пока фотографировал, смотрел, сверху крик - Виктор перевернулся. Полез в порог с личной инициативой. Перевернулся на первых стояках. Выбрался удачно.

Затем пошел Леня - пошел своим путем (я думал, что не выберется), но все нормально. Затем Шура, тоже без приключений. Пока все стоим внизу - опять ЧП. Прибегает Виктор - Алик перевернулся. При сплаве зацепился румпелем за камень - и все. Здесь уже серьезное дело - байдарку завернуло за камень через струю от берега. Проводим спасработы. Все-таки вытащили. Повреждений на удивление было немного.

Погода стоит жаркая. Пока разворачивались события, наловили десяток крупных хариусов.

После всего проплыли еще пару часов. Практически сплошные шиверы. Умеренные. По берегам сплошная тундра, но удачно обходимся плавником. Встретили рыбака - до буровой км 7.





### ■ 16 августа



Начало дня: при выходе порвался Виктор. Kleimся. Река - последовательность шивер, горок с очень короткими плесами. Погода теплая, но с ветром. Обедали у мощного слива с камнями. Алик прошел, остальные проводили. Часа в 4 дошли до буровой - перед ней длинная шивера с массой камней. Зашли на буровую. Встретили очень приветливо.

Выяснили - до водопада 25 км. Река - непрерывная цепь порогов, шивер. За буровой сразу каньон, где в 78 году погибла туристка. Нам всем подарили два блока сигарет.

Пошли. Прошли одну шиверу, а на сливе следующей я перевернулся, т. к. за день что-то очень устал. Встали на этом месте в 1 км от буровой.

Вечером пронесся сильный дождь с сильнейшим ветром.

В довершение к намоченной одежде (все остальное сухое) залило палатку. Воду вычерпывали. Что-то еще будет.



### ■ 17 августа


Стартовали в 13<sup>30</sup>. До этого снарядили экспедицию на буровую с целью дать телеграмму о возможной задержке (до 3 сентября) и пополнить продукты. Все сделали женщины.

Стартовали. Прошли каньон (там шиверы, струи). На входе шивера с мощным сливом и прижимом, где в 78 погибла туристка. Прошли каньон в 15<sup>30</sup>. Перекусывали до 17<sup>00</sup>. Во время перекуса пытались по очереди отдельно уплыть почти все лодки.

Пороги, шиверы идут с промежутками 50-100 м. Ныряет с лодки Алик, сам вплавь, лодка в нормальном положении с ним.

К концу дня мощный, белый поток - чистый, с большими стояками - уже проводим. В итоге встали в 20<sup>30</sup>. У Алика разбит кильсон.

Ремработы, ужин и сон без ветра и шума полиэтилена. В итоге шли ~5 часов, думаем, что прошли км 8.



### ■ 18 августа



С утра моросит дождь. Не торопимся. У всех какая-то апатия. Шура поднимает панику, что на прошлой стоянке оставил рыбабор. (Потом выяснилось, что все на месте, а думали снарядить очередную экспедицию).

Выходим в 13<sup>00</sup>. Сразу шивера. На входе по пояс ныряет Алик, потом Виктор. Все-таки разум берет свое - приходим, наконец к выводу, что надо все просматривать и всем.



В 15<sup>30</sup> перекусываем. Начинают встречаться отдельные листовницы. В 17 идем дальше. Шиверы, пороги - проводка со сплавом. При одной из проводок упускает байдарку Леня - ее сажает на камни.



Леня вынужден лезть по пояс в поток, выходит по грудь мокрый. После шиверы и сильного слива останавливаемся. Время 20 ч.

Леня мокрый. Потом, как выяснилось, у Алика мокрые спальники.

Накрапывает дождь. Прошли, видимо, км 7.

### ■ 19 августа

Сегодня большой день - доползли до водопада. Ночью все мерзли - мытые и невымытые.

С утра солнце, но прохладно. Занимаемся ремонтно-восстановительными работами - клеимся, а основное - народ иссушает подмоченные при купаниях вещи.





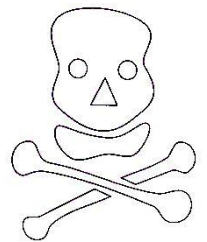


Лагерь - как цыганский табор: на веревках болтается разнообразнейшее барахло, валяются вещи и пр.

К 12<sup>30</sup> выходим. Опять несколько шивер, но уже увеличались плесы. В одном из сливов с мощными стояками цепляем камни, которые не увидели при просмотре. К счастью, все благополучно, хотя Леня и Виктор свалились в струю лагом. Прошли короткий каньон. В три часа перекусываем. Мимо нас проплывает катамаран с 4 мужиками из Николаева. Собираются (очень хотят) быть дома 25 (?!).

В 16<sup>30</sup> выходим. Перед нами прямой участок реки с порожами и одним приличным сливом. Через тройку порошков (Алик шел первым) останавливаемся перед шиверой, по берегам которой выходы мощных пород, огромные камни. Похоже на водопад. Подходим - точно. Эффектное зрелище.

Переволакиваемся по левому берегу и встаем. День, в общем-то, переломный (Будем надеяться). Днем было много солнца вплоть до вечера, но т-ра не выше 12 °С.





### 20 августа



С утра облачно. Встали несколько позже с надеждой попытаться поймать рыбу в водопаде. Дует ветерок весьма холодный. После завтрака судили Таню за осквернение облика человека.

Это выразилось во входе на четвереньках в воду вечером после принятия «лекарства». Присудили: обучить правильно принимать оное. Рыбы не поймали и в 14 ч вышли.

Сразу возле острова под водопадом легкая шиверка-перекат, за ней следующая.

Мы туда залетаем со всей подоспевшей пехотой, и пришлось на середине выскакивать на берег. Леня в итоге залил сапоги. Дальше пошли внимательнее, попадались порожки, сливы, мощные струи. По берегам появился лес (лиственницы). С 16 до 17 перекусывали.

Дальше река практически успокоилась, лишь отдельные редкие перекаты.



Остановились в 19<sup>30</sup> на правом высоком берегу. Река сильно петляет: в 100 м от нас ее русло, которое мы прошли км 2 назад. Сейчас там остановилась какая-то группа. На месте лагеря нашли маслят. Погода, в целом, ясная во второй половине дня. К вечеру тихо и прохладно.




### 21 августа


Идем по спокойной реке. Теплая погода, солнечно, перекусываем на краю леса у большой отмели. Мы с Виктором даже помылись.

К концу второй половины трудового дня на берегах кустарник вытеснил лиственницу. Место для ночлега нашли с определенными трудностями, т. к. берега в основном грунтовые, подмытые, заросшие.

Остановились у высокого (голового) берега с тонким выходом. Вечером все мужики (не то чтобы от нечего делать) катили к костру огромной бревно.







Мимо нас прошла группа москвичей дикого вида на надувных катамаранах. Говорят, что по прямой до Халас-Пугора от нашего места км 10. Мы у цели!

Вечером кое-кто уже видел где-то огни.

#### ■ 22 августа

С утра моросит, из-за чего выход как всегда задерживается. Река сильно расширяется, течения не чувствуется - мы на подходе к сорах. Через час после отплытия на левом берегу замечаем дом - как оказывается, биостанция УНЦ. Нам сказали, что в соре очень мало воды; протоки, по которым можно выйти в Обь, минуя сор, пересохла. Нужно двигаться по руслу вдоль левого берега. Ориентир выхода из сора - на левом берегу невысокий геодезический знак. За знаком протока, в которой рыбацкий закол. Так все и оказалось.

Шли практически в полный штиль. Он станции до поселка дошли за 3,5 ходки. Поселок на берегу реки, в которую попадаешь практически сразу за заколом.

Вошли в контакт с местным населением.






### ■ 23 августа

Рейсовых катеров нет, но оказией доплыли до Аксарки (~2 часа) и по 2 р. с носа. Из Аксарки на попутном катере (Полярный) добрались до Лабытнанги (5 часов пути) (80 р + 0,5 спирта). Кругом одна пьянь. На катере сварили уху из 8 кг щокура и всю, естественно, съели.

Садилась на мель по причине в доску пьяного члена команды, взявшего штурвал.







EVTro-2014

Н. Алексеев

Из серии  
ДНЕВНИК ОДНОГО ПОХОДА

БАЙДАРОЧНЫЕ ПОХОДЫ ПО ИЗУЧЕНИЮ  
РЕК, ОЗЕР И БОЛОТ РОДНОГО КРАЯ

